

Městský úřad Strakonice

Odbor dopravy
Velké náměstí 2
386 01 Strakonice
pracoviště Krále Jiřího z Poděbrad 772

Naše č. j.: MUST/014312/2024/OD/smit
Sp. zn.: MUST/004547/2024

Vyřizuje: Ing. Tereza Šmídová
Telefon: 383 700 256
E-mail: tereza.smidova@mu-st.cz

Správa a údržba silnic Jihočeského kraje
závod Strakonice
U Řepické zastávky 1294
386 11 Strakonice
IČ: 70971641

Datum: 26.03.2024
Vypraveno:

VEŘEJNÁ VYHLÁŠKA opatření obecné povahy stanovení místní úpravy provozu

Odbor dopravy Městského úřadu ve Strakonících, jako příslušný orgán státní správy ve stanovení místní a přechodné úpravy provozu na silnicích II. a III. třídy, místních komunikacích a veřejně přístupných účelových komunikacích dle § 124 odst. 6 zákona č. 361/2000 Sb., o provozu na pozemních komunikacích a o změnách některých zákonů (zákon o silničním provozu), ve znění pozdějších předpisů (dále jen „zákon č. 361/2000 Sb.“), a v souladu s ustanovením § 171 až 174 zákona č. 500/2004 Sb., správní řád, ve znění pozdějších předpisů (dále jen „správní řád“),

stanoví

dle § 77 odst. 1 písm. c) zákona č. 361/2000 Sb.

**Správě a údržbě silnic Jihočeského kraje, závod Strakonice,
U Řepické zastávky 1294, 386 11 Strakonice, IČ: 70971641,
místní úpravu provozu na silnici č. II/172 v obci i mimo obec Štěchovice.**

Předmětem stanovení je:

Trvalá úprava silničního provozu na silnici č. II/172 v obci i mimo obec Štěchovice spočívající v umístění svislého dopravního značení v rámci pasportu dopravního značení zpracovaného Pavlem Bílkem – dopravně inženýrská opatření, Mnichov 132, 386 01 Strakonice, IČ: 65013395, v lednu 2024, který je přílohou tohoto stanovení.

Jedná se o umístění svislého dopravního značení:

- **č. B 20a „Nejvyšší dovolená rychlost“** s údajem „70“ na silnici č. II/172 před obcí Štěchovice, ve směru od obce Novosedly, před stávajícím svislým dopravním značením č. P 1 „Křižovatka s vedlejší pozemní komunikací“ s dodatkovou tabulkou č. E 2d „Tvar dvou křižovatek“,
- **č. A 12a „Chodci“** na silnici č. II/172 v obci Štěchovice, ve směru od obce Novosedly, před stávajícím svislým dopravním značením č. P 2 „Hlavní pozemní komunikace“ s dodatkovou tabulkou č. E 2b „Tvar křižovatky“,
- **č. A 12a „Chodci“** na silnici č. II/172 v obci Štěchovice, ve směru od obce Volenice, výměnou na stávajícím sloupku za stávající svislé dopravní značení č. P 2 „Hlavní pozemní komunikace“ s dodatkovou tabulkou č. E 2b „Tvar křižovatky“,

- **č. P 2 „Hlavní pozemní komunikace“** s dodatkovou tabulkou **č. E 2b „Tvar křižovatky“**, před umístěným svislým dopravním značením č. A 12a „Chodci“ na silnici č. II/172 v obci Stěchovice, ve směru od obce Volenice.

Návrh místní úpravy byl projednán s Policií ČR-KŘ, DI Strakonice, Na Ohradě 1067, 386 01 Strakonice, č. j. KRPC-2708-2/ČJ-2023-020706 ze dne 16.01.2024.

Dopravní značení bude provedeno dle schváleného pasportu dopravního značení, který je přílohou tohoto stanovení.

Dopravní značení bude provedeno a instalováno odbornou firmou. Umístění dopravních značek musí být v souladu s TP 65 „Zásady pro dopravní značení na pozemních komunikacích“. Zejména upozorňujeme na nutnost dodržení požadovaných minimálních vzdáleností dopravních značek (v obci nejméně 10 m) a dodržení pravidel pro společné umístění dopravních značek na jednom sloupku.

Odůvodnění:


Zdejší příslušný silniční správní úřad oznámil zahájení řízení ve věci stanovení místní úpravy dle § 77 odst. 1 písm. c) zákona č. 361/2000 Sb. a dle § 171 až 174 správního řádu veřejnou vyhláškou pod č. j. MUST/005549/2024/OD/smit ze dne 01.02.2024. Zároveň tímto vyzval k uplatnění připomínek nebo námitek. Tato veřejná vyhláška byla vyvěšena na úřední desce MěÚ Strakonice a na úřední desce Obecního úřadu Stěchovice. Oznámení bylo rovněž zveřejněno na webových stránkách MěÚ Strakonice. V rámci veřejného vystavení nebyla podána žádná připomínka ani uplatněna námitka proti návrhu opatření obecné povahy podle § 172 odst. 5 správního řádu.

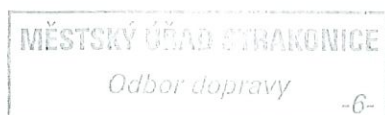
Návrh místní úpravy byl projednán s Policií ČR-KŘ, DI Strakonice, Na Ohradě 1067, 386 01 Strakonice, č. j. KRPC-2708-2/ČJ-2023-020706 ze dne 16.01.2024.

Umístění nově navrženého dopravního značení se stanovuje z důvodu zvýšení bezpečnosti a plynulosti provozu na předmětných komunikacích.

Poučení:

Opatření obecné povahy nabývá účinnosti patnáctým dnem po dni vyvěšení veřejné vyhlášky. Proti opatření obecné povahy nelze podat podle § 173 odst. 2 správního řádu opravný prostředek.


Ing. Václav Býček
vedoucí odboru



Počet listů: 2

Počet příloh: pasport dopravního značení

Počet listů příloh: 6

Rozdělovník:

Správa a údržba silnic Jihočeského kraje, závod Strakonice, U Řepické zastávky 1294, 386 11 Strakonice
Policie ČR-KŘ, DI Strakonice, Na Ohradě 1067, 386 01 Strakonice (č. j. KRPC-2708-2/ČJ-2023-020706)
vlastní

Na vědomí:
Obec Štěchovice, Štěchovice 64, 387 16 Vlenice

1x na úřední desku Městského úřadu Strakonice, Velké náměstí 2, 386 01 Strakonice
1x na úřední desku Obecního úřadu Štěchovice, Štěchovice 64, 387 16 Vlenice

Toto opatření obecné povahy musí být vyvěšeno po dobu 15 dnů na úřední desce MěÚ Strakonice, zároveň musí být po stejnou dobu zveřejněno MěÚ Strakonice způsobem umožňujícím dálkový přístup. Za den vyvěšení se považuje den vyvěšení na úřední desce správního orgánu, který písemnost vydal.

Úřední deska:

Vyvěšeno dne:

Sejmuto dne:

Razítko a podpis orgánu, který potvrzuje vyvěšení a sejmutí.

Dálkový přístup:

Zveřejněno dne:

Sejmuto dne:

Razítko a podpis orgánu, který potvrzuje vyvěšení a sejmutí.

Toto opatření obecné povahy musí být vyvěšeno na úřední desce Obecního úřadu Štěchovice po dobu 15 dnů. S potvrzeným datem vyvěšení a sejmutí bude opatření obecné povahy zasíláno zpět Městskému úřadu Strakonice, odboru dopravy.

Vyvěšeno dne:

Sejmuto dne:

Razítko a podpis orgánu, který potvrzuje vyvěšení a sejmutí.

Pavel Bílek – dopravně inženýrská opatření
Mnichov 132, 386 01 Strakonice
tel.: 380 120 530, 774 124 140
e-mail: bilek@dioservis.cz
IČ: 650 13 395
DIČ: 6912251247

PROJEKT A PASPORT SVISLÉHO DOPRAVNÍHO ZNAČENÍ NA POZEMNÍCH KOMUNIKACÍCH OBCE ŠTĚCHOVICE

V souladu se zákonem č. 361/2000 Sb., o provozu na pozemních komunikacích a o změnách některých zákonů (zákon o silničním provozu), ve znění pozdějších předpisů a jeho prováděcí vyhlášky Ministerstva dopravy č. 294/2015 Sb., kterou se provádějí pravidla provozu na pozemních komunikacích.

Leden 2024

Zpracoval: Pavel Bílek

1. ÚVOD

Projekt a pasport svislého dopravního značení je zpracován na podkladě objednávky obce Štěchovice. Je zpracován pro pozemní komunikace na území obce Štěchovice, okres Strakonice.

Jeho účelem je zjištění stávajícího technického stavu svislého dopravního značení na pozemních komunikacích na území obce, způsob jeho užití, umístění a provedení ve vztahu k jeho požadovanému významu a zajištění následného odstranění stanovených závad pro zajištění podmínek bezpečného a plynulého provozu na pozemních komunikacích.

Provedení a umístění stávajících a nově navržených svislých dopravních značek musí být v souladu se zákonem č. 361/2000 Sb., o provozu na pozemních komunikacích ve znění pozdějších změn a jeho prováděcí vyhlášky Ministerstva dopravy č. 294/2015 Sb. v platném znění, kterou se provádějí pravidla provozu na pozemních komunikacích v souladu s technickými podmínkami pro jejich užití TP 65 Zásady pro dopravní značení na pozemních komunikacích.

Dále musí být dopravní značení v souladu s ČSN EN 12899 Svislé dopravní značení a dle TP 65- Zásady pro dopravní značení na pozemních komunikacích.

Provedenou prohlídkou svislého dopravního značení na místě samém byly u některých dopravních značek zjištěny závady v jejich čitelnosti, jejich nevhodné umístění a vzájemné kombinace a je navrženo doplnění dopravního značení vyvolané novými dopravními podmínkami na pozemních komunikacích.

Pro zajištění výše uvedených legislativních a technických podmínek byl proveden návrh užití úprav a změn ve stávajícím svislém dopravním značení obce Štěchovice, který bude po předchozím vyjádření příslušného orgánu policie předložen příslušnému silničnímu správnímu úřadu k posouzení za účelem stanovení užití místní úpravy provozu na pozemních komunikacích dle ustanovení § 77 zákona č. 361/2000 Sb. o silničním provozu, v platném znění.

Chybějící dopravní značky upravující přednost v jízdě v křižovatkách místních komunikací a komunikací vyšší kategorie je nutné u pozemních komunikací umístit současně, aby nedošlo k rozporu mezi obecnou a místní úpravou provozu na pozemních komunikacích.

2. OBSAH PROJEKTU

2.1 Tabulka dopravních značek

Obsahuje informace o pozici jednotlivých dopravních značek (pozice umístění jednotlivých dopravních značek je očíslováno v závorce od jedné a je shodné s označením značek v pasportu svislého dopravního značení). V rádcích jsou uvedeny údaje o dopravních značkách. Vlastnictví pozemních komunikací je znázorněno barevně.

2.2 Pasport dopravních značek

Znázorňuje svislé dopravní značky u pozemních komunikací s jejich symboly, označením. Doplnění nebo úprava dopravních značek jsou za jejich názvy v závorce očíslovány v pořadí od jedné. Čísla odpovídají číselné pozici v tabulce dopravních značek. Pasport svislých dopravních značek znázorňuje stávající a nově navrhovaný stav dopravních značek.

3. POŽADAVKY NA DOPRAVNÍ ZNAČENÍ

Další podmínky pro realizaci místní úpravy provozu:

Dopravní značení musí být v souladu s normou ČSN EN 12899 Svislé dopravní značení a dle TP 65 – Zásady pro dopravní značení na pozemních komunikacích. Dále musí být značení v souladu s vyhláškou č. 294/2015 Sb. v platném znění, kterou se provádějí pravidla provozu na pozemních komunikacích.

To mimo jiné znamená, že trvalé svislé dopravní značky a zařízení ani jejich nosná konstrukce nesmějí zasahovat do vymezené části dopravního prostoru stanovené volnou šířkou a volnou výškou pozemní komunikace.

Nejmenší vodorovná vzdálenost bližšího okraje značky nebo nosné konstrukce od vnějšího okraje zpevněné části krajnice (u komunikace bez zpevněné části krajnice od vozovky) je 500 mm, největší vzdálenost je 2 000 mm. Ve výjimečných případech lze v obci nejmenší vzdálenost snížit až na 300 mm. V úsecích komunikace, kde jsou osazena záchytná bezpečnostní zařízení, je nutno sloupky a nosné konstrukce dopravních značek osazovat zásadně za tato zařízení.

Nosné konstrukce dopravních značek a dopravních zařízení mohou zasahovat pouze do průchozího prostoru (prostor pro chodce nebo cyklisty), a to pouze za předpokladu, že v daném místě zůstane volná šířka 1 500 mm.

Spodní okraj nejnižších svislých dopravních značek umístěných po straně komunikace musí být v místě průchozího prostoru pro chodce min. 2 200 mm (pro stávající značky 2 000 mm), na mostních objektech min. 2 500 mm, v ostatních případech nejméně 1 200 mm. Svislé dopravní značky musí být umístěny tak, aby byly včas viditelné těmi účastníky silničního provozu, pro které jsou určeny.

Dopravní značky musí být umístěny tak, aby vzdálenost od ostatních dopravních značek v podlém směru byla nejméně 30 m, v obci lze tuto vzdálenost snížit na min. 10 m.

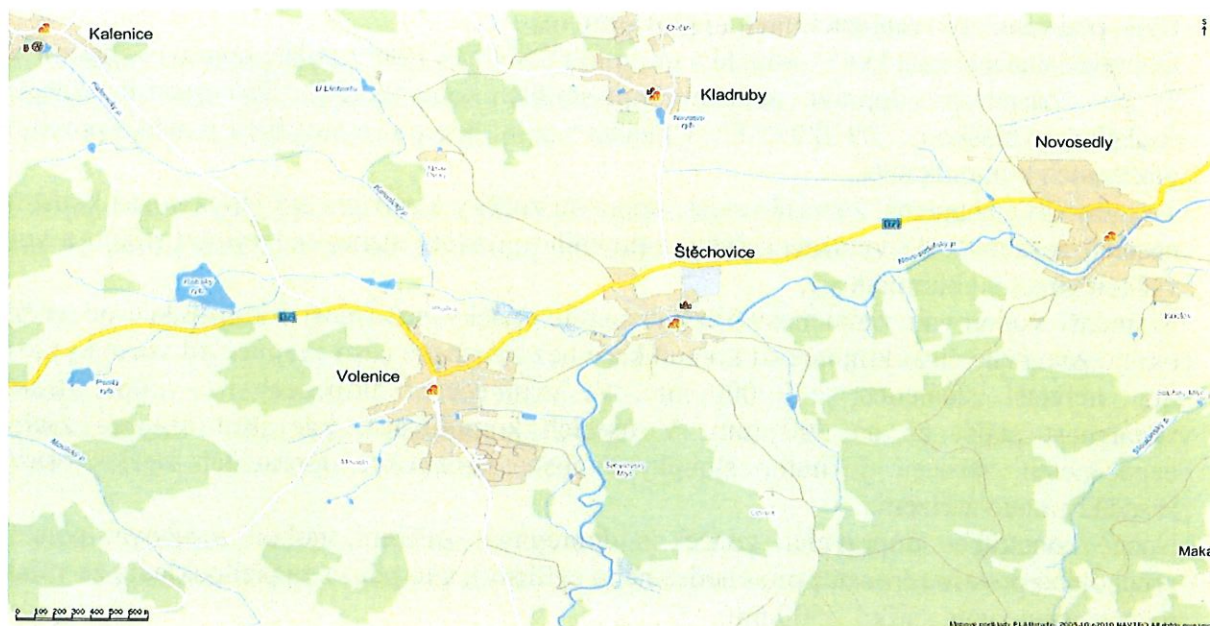
Svislé dopravní značky musí být provedeny v reflexní úpravě.

Dopravní značení, dopravní zařízení může provádět zhotovitel, tj. právnická nebo fyzická osoba, která má platná oprávnění pro provádění těchto prací (živnostenské listy) a prokáže způsobilost pro zajištění jakosti při provádění osazování, umísťování značek podle metodického pokynu SJ-PK pro oblast II/4 – Provádění silničních a stavebních prací.

4. ZÁVĚR

Pasport a projekt svislého dopravního značení je zpracován pro účely odstranění jeho stávajících závad pro účely zajištění podmínek pro bezpečný a plynulý provoz na pozemních komunikacích.

Situace obce Štěchovice:



TABULKA SVISLÉHO DOPRAVNÍHO ZNAČENÍ :

Podpěrné konstrukce dopravních značek

- NS - nový podpěrný sloupek
- NS – V – nový sloupek - výložník
- SS - stávající podpěrný sloupek
- SVO - sloup veřejného osvětlení
- SEV - sloup elektrického vedení
- SÚ – speciální úchyt

komunikace ve vlastnictví státu – silnice I. třídy
komunikace ve vlastnictví Jihočeského kraje – silnice II. třídy
komunikace ve vlastnictví Jihočeského kraje – silnice III. třídy
komunikace ve vlastnictví obce Štěchovice
úcelová komunikace

pozice č.	zařazení pozemní komunikace.	typ dopravní značky	nápis, údaj na značce	stav dopravní značky	podpěrná konstrukce dopravní značky	umístění značky u pozemní komunikace
Štěchovice						
1.	silnice II/172	B20a	70	chybí	NS	50 m před stávající P1+E2d

2.	silnice II/172	A12a	chodci	chybí	NS	30 m před stávající P2+E2b
3.	silnice II/172	A12a	chodci	chybí	NS	Výměna na stávajícím sloupku za stávající P2+E2b (45m od hranice křižovatky s vedlejší MK)
4.	silnice II/172	P2+E2b		stávající- vyhovující	NS	Přesun vpřed (28m před hranici křižovatky s vedlejší MK u rohu domu č.p. 31)



Novosedelský potok

Štěchovice

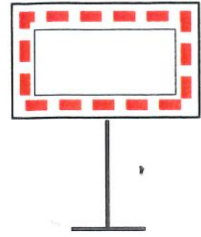
III/17210

III/172

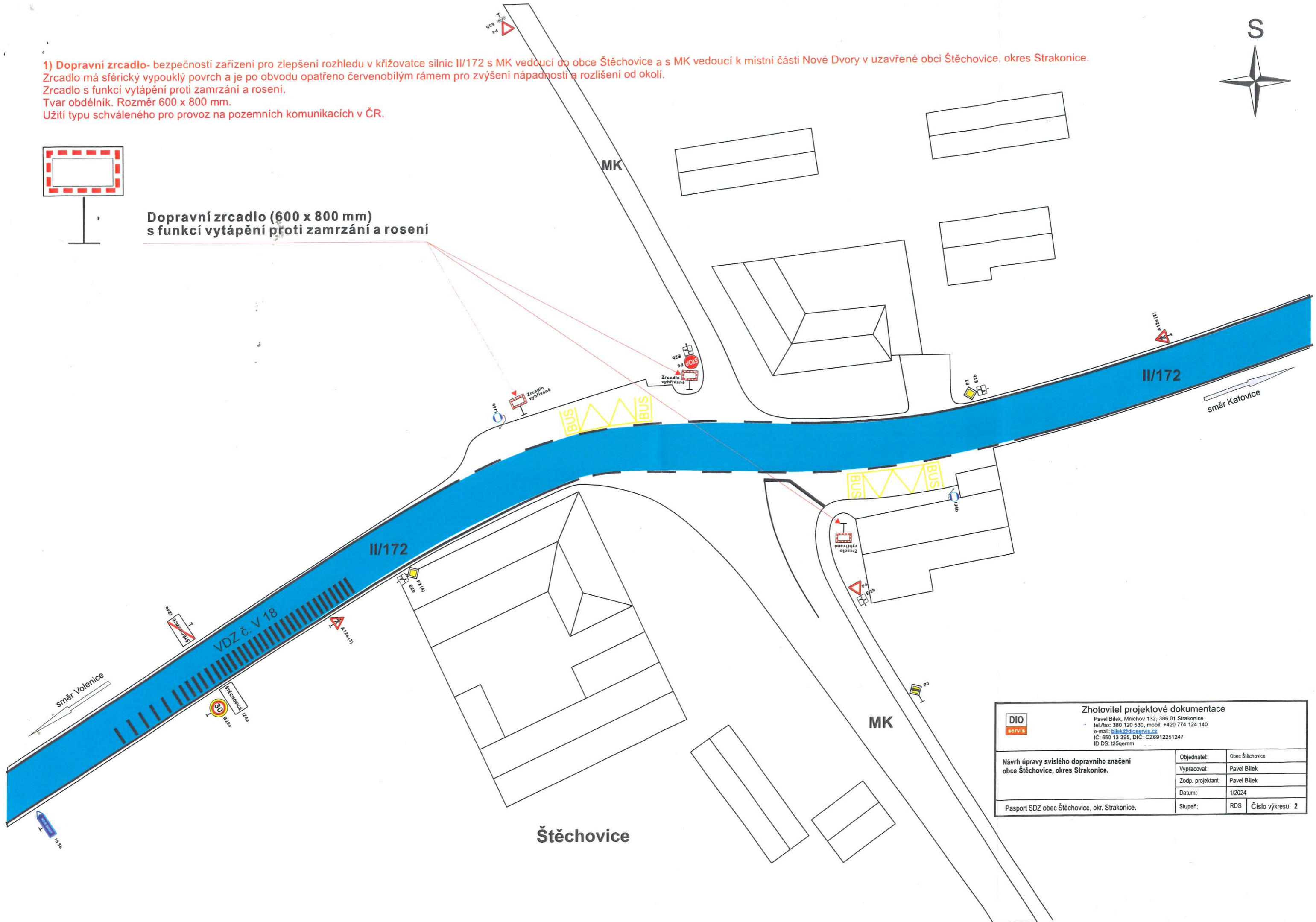
III/172

		Zhotovitel projektové dokumentace	
Pavel Blátek, Mníchov 132, 396 01 Strakonice		Pavel Blátek, Mníchov 132, 396 01 Strakonice	
tel./fax: 380 120 530, mobil: +420 774 124 140		tel./fax: 380 120 530, mobil: +420 774 124 140	
e-mail: blatek@dioserwis.cz		e-mail: blatek@dioserwis.cz	
IČ: 650 13 395, DIČ: CZ6912251247		IČ: 650 13 395, DIČ: CZ6912251247	
ID DS: 135qemm		ID DS: 135qemm	
Návrh úpravy svistého dopravního značení			
obce Štěchovice, okres Strakonice.			
Objednatel:	Obec Štěchovice	Zodp. projektant:	Pavel Blátek
Vypracoval:	Pavel Blátek	Datum:	1/2024
Stupeň:	RDS	Číslo výkresu:	1

1) **Dopravní zrcadlo**- bezpečnostní zařízení pro zlepšení rozhledu v křižovatce silnic II/172 s MK vedoucí do obce Štěchovice a s MK vedoucí k místní části Nové Dvory v uzavřené obci Štěchovice, okres Strakonice. Zrcadlo má sférický vypouklý povrch a je po obvodu opatřeno červenobílým rámem pro zvýšení nápadnosti a rozlišení od okolí. Zrcadlo s funkcí vytápění proti zamrznání a rosení. Tvar obdélník. Rozměr 600 x 800 mm. Užití typu schváleného pro provoz na pozemních komunikacích v ČR.



Dopravní zrcadlo (600 x 800 mm) s funkcí vytápění proti zamrznání a rosení



	Zhotovitel projektové dokumentace Pavel Bílek, Mnichov 132, 386 01 Strakonice tel./fax: 380 120 530, mobil: +420 774 124 140 e-mail: bilek@dioservis.cz IČ: 650 13 395, DIČ: CZ6912251247 ID DS: t35qem	
	Návrh úpravy svislého dopravního značení obce Štěchovice, okres Strakonice.	Objednatel: Obec Štěchovice Vypracoval: Pavel Bílek Zodp. projektant: Pavel Bílek Datum: 1/2024
Pasport SDZ obec Štěchovice, okr. Strakonice.	Stupeň: RDS	Číslo výkresu: 2

